



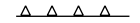
# WARSZTAT 2021/05/31

## Sporządzanie Miejscowego planu zagospodarowania przestrzennego części miasta Siemiatycze przy ul. Plażowej

RYSUNEK W SKALI 1:2000  
1 cm na mapie odpowiada 20 m w terenie

0 50 100 150 200 250 [m]

### OZNACZENIA GRAFICZNE:

-  GRANICE OBSZARU OBJĘTEGO PLANEM MIEJSCOWYM
-  LINIE ROZGRANICZAJĄCE
-  NIEPRZEKRACZALNE LINIE ZABUDOWY

### PRZEZNACZENIE TERENÓW (WYBRANE ZAGADNIENIA)

-  KD TERENY DRÓG PUBLICZNYCH
-  KDW TERENY DRÓG WEWNĘTRZNYCH
-  MN TERENY ZABUDOWY MIESZKANIOWEJ JEDNORODZINNEJ
-  WS - TERENY WÓD POWIERZCHNIOWYCH
-  RM - TERENY ZABUDOWY ZAGRODOWEJ
-  ZP - TERENY ZIELENI PARKOWEJ
-  MWU TERENY ZABUDOWY MIESZKANIOWEJ WIELORODZINNEJ - USŁUGOWEJ
-  ZL - TERENY LASÓW
-  MNU TERENY ZABUDOWY MIESZKANIOWO-USŁUGOWEJ
-  KO - TERENY INFRASTRUKTURY
-  UT - TERENY USŁUG TURYSTYCZNYCH
-  US - TERENY USŁUG SPORTOWYCH I REKREACYJNE



## Grupy robocze - w tym zespoły eksperckie

„Konsultacje społeczne metodą na podniesienie jakości w obszarze planowania i zagospodarowania przestrzennego”. Działanie 2.19 „Usprawnienie procesów inwestycyjno-budowlanych i planowania przestrzennego” współfinansowane przez Unię Europejską ze środków Europejskiego Funduszu Społecznego w ramach Programu Operacyjnego Wiedza Edukacja Rozwój 2014-2020